

**Burmistrz Jarocina** informuje, że w dniu 5 grudnia 2022 r. na okres 21 dni zostały wywieszone na tablicy ogłoszeń w budynku Urzędu Miejskiego w Jarocinie, Al. Niepodległości 10 oraz na tablicach ogłoszeń Sołectw: Cielcza, Potarzyca, Wilkowyja, Łuszczanów, Kadziak, Radlin, Zakrzew, Hilarów, Osiek i Mieszków, a także zamieszczone na stronie internetowej tut. Urzędu: <http://jarocin.pl/> (eUrząd - Gospodarka nieruchomościami - Przetargi i Ogłoszenia – Wykaz nieruchomości oraz w Biuletynie Informacji Publicznej) **WYKAZY NIERUCHOMOŚCI** położonych w Cielczy, Potarzysty, Wilkowyi, Łuszczanowie, Kadziaku, Radlinie, Zakrzewie, Hilarowie, Osieku i Mieszkowie przeznaczonych do oddania w użyczenie.

Załącznik nr 1 do Zarządzenia Nr 322/VIII/2022  
Burmistrza Jarocina z dnia 2 grudnia 2022r.  
w sprawie ogłoszenia wykazu nieruchomości poł.  
w Cielczy przeznaczonej do oddania w użyczenie

## WYKAZ

nieruchomości położonej w Cielczy przeznaczonej do oddania w użyczenie

Położenie i adres nieruchomości	Cielcza, ul. H. Sienkiewicza 36C
Oznaczenie nieruchomości gruntowej według katastru	Część działki nr 533/2 o pow. 0,1700 ha (Kl. Bi -0,1700 ha) Obręb: Cielcza, Ark. m. 8
Nr księgi wieczystej	KZ1J/00014777/5
Opis nieruchomości stanowiącej przedmiot użyczenia oraz przeznaczenie przedmiotu użyczenia	Część działki zabudowanej budynkiem użyteczności publicznej o pow. użyczenia gruntu 0,0408 ha oraz powierzchni budynku, która podlega użyczeniu - 160,25 m <sup>2</sup> - na cele statutowe Ochotniczej Straży Pożarnej w Cielczy.
Forma oddania	Użyczenie
Okres umowy	Na czas nieoznaczony
Termin wnoszenia opłat	Nie dotyczy
Wysokość czynszu	Nie dotyczy
Uwagi:	Wszelkie ciężary publiczne i opłaty z tytułu użyczonej nieruchomości ponosi Biorący w używanie.

Z up. Burmistrza

Robert Dółkowski  
II Z-ca Burmistrza

Załącznik nr 2 do Zarządzenia Nr 322/VIII/2022  
Burmistrza Jarocina z dnia 2 grudnia 2022r.  
w sprawie ogłoszenia wykazu nieruchomości poł.  
w Potarzycy przeznaczonej do oddania w użyczenie

## WYKAZ

nieruchomości położonej w Potarzycy przeznaczonej do oddania w użyczenie

<b>Położenie i adres nieruchomości</b>	Potarzyca, ul. Wyzwolenia 29A
<b>Oznaczenie nieruchomości gruntowej według katastru</b>	Część działki nr 245 o pow. 0,2600 ha (Kl. Bi -0,2600 ha) Obręb: Potarzyca, Ark. m. 3
<b>Nr księgi wieczystej</b>	KZ1J/00024466/5
<b>Opis nieruchomości stanowiącej przedmiot użyczenia oraz przeznaczenie przedmiotu użyczenia</b>	Część działki zabudowanej budynkiem użyteczności publicznej o pow. użyczenia gruntu 0,0468 ha oraz powierzchni budynku, która podlega użyczeniu - 88,37 m <sup>2</sup> - na cele statutowe Ochotniczej Straży Pożarnej w Potarzycy.
<b>Forma oddania</b>	Użyczenie
<b>Okres umowy</b>	Na czas nieoznaczony
<b>Termin wnoszenia opłat</b>	Nie dotyczy
<b>Wysokość czynszu</b>	Nie dotyczy
<b>Uwagi:</b>	Wszelkie ciężary publiczne i opłaty z tytułu użyczonej nieruchomości ponosi Biorący w używanie.

Z up. Burmistrza

Robert Ziarkowski  
II Z-ca Burmistrza

Załącznik nr 3 do Zarządzenia Nr 322/VIII/2022  
Burmistrza Jarocina z dnia 2 grudnia 2022 r.  
w sprawie ogłoszenia wykazu nieruchomości poł.  
w Wilkowyi przeznaczonej do oddania w użyczenie

## WYKAZ

nieruchomości położonej w Wilkowyi przeznaczonej do oddania w użyczenie

<b>Położenie i adres nieruchomości</b>	Wilkowyja, ul. Z. Gorzeńskiego 28
<b>Oznaczenie nieruchomości gruntowej według katastru</b>	Część działki nr 216/52 o pow. 1,1700 ha (Kl. Bi -0,1500 ha; Bz - 1,0200) Obręb: Wilkowyja, Ark. m. 1
<b>Nr księgi wieczystej</b>	KZ1J/00024230/2
<b>Opis nieruchomości stanowiącej przedmiot użyczenia oraz przeznaczenie przedmiotu użyczenia</b>	Część działki zabudowanej budynkiem użyteczności publicznej o pow. użyczenia gruntu 0,3159 ha oraz powierzchni budynku, która podlega użyczeniu - 140,55 m <sup>2</sup> - na cele statutowe Ochotniczej Straży Pożarnej w Wilkowyi.
<b>Forma oddania</b>	Użyczenie
<b>Okres umowy</b>	Na czas nieoznaczony
<b>Termin wnoszenia opłat</b>	Nie dotyczy
<b>Wysokość czynszu</b>	Nie dotyczy
<b>Uwagi:</b>	Wszelkie ciężary publiczne i opłaty z tytułu użyczonej nieruchomości ponosi Biorący w używanie.

Z up. Burmistrza


Robert Ziłkowski  
II Z-ca Burmistrza

Załącznik nr 4 do Zarządzenia Nr 322/VIII/2022  
Burmistrza Jarocina z dnia 2 grudnia 2022 r.  
w sprawie ogłoszenia wykazu nieruchomości poł.  
w Łuszczanowie przeznaczonej do oddania  
w użyczenie

## WYKAZ

nieruchomości położonej w Łuszczanowie przeznaczonej do oddania w użyczenie

<b>Położenie i adres nieruchomości</b>	Łuszczanów, ul. Mostowa 10
<b>Oznaczenie nieruchomości gruntowej według katastru</b>	Część działek: nr 515/20 o pow. 0,2606 ha (Kl. Bi - 0,2606 ha) i nr 515/22 o pow. 0,1672 ha (Kl. Bi - 0,1672 ha) Obręb: Łuszczanów, Ark. m. 1
<b>Nr księgi wieczystej</b>	KZ1J/00023664/6
<b>Opis nieruchomości stanowiącej przedmiot użyczenia oraz przeznaczenie przedmiotu użyczenia</b>	Części działek zabudowanych budynkiem użyteczności publicznej o pow. użyczenia gruntu 0,1241 ha oraz powierzchni budynku, która podlega użyczeniu - 159,20 m <sup>2</sup> - na cele statutowe Ochotniczej Straży Pożarnej w Łuszczanowie.
<b>Forma oddania</b>	Użyczenie
<b>Okres umowy</b>	Na czas nieoznaczony
<b>Termin wnoszenia opłat</b>	Nie dotyczy
<b>Wysokość czynszu</b>	Nie dotyczy
<b>Uwagi:</b>	Wszelkie ciężary publiczne i opłaty z tytułu użyczonej nieruchomości ponosi Biorący w używanie.

Z up. Burmistrza  
  
Robert Piórkowski  
II Z-ca Burmistrza



Załącznik nr 5 do Zarządzenia Nr 322/VIII/2022  
Burmistrza Jarocina z dnia 2 grudnia 2022 r.  
w sprawie ogłoszenia wykazu nieruchomości poł.  
w Kadziaku przeznaczonej do oddania w użyczenie

## WYKAZ

nieruchomości położonej w Kadziaku przeznaczonej do oddania w użyczenie

<b>Położenie i adres nieruchomości</b>	Kadziak 19B
<b>Oznaczenie nieruchomości gruntowej według katastru</b>	Część działki nr 32/1 o pow. 0,2200 ha (Kl. Bi - 0,0500 ha; RV - 0,0500 ha; RIVa - 0,1200 ha) Obręb: Kadziak, Ark. m. 1
<b>Nr księgi wieczystej</b>	KZ1J/00024499/5
<b>Opis nieruchomości stanowiącej przedmiot użyczenia oraz przeznaczenie przedmiotu użyczenia</b>	Część działki zabudowanej budynkiem użyteczności publicznej o pow. użyczenia gruntu 0,0242 ha oraz powierzchni budynku, która podlega użyczeniu - 23,04 m <sup>2</sup> - na cele statutowe Ochotniczej Straży Pożarnej w Kadziaku.
<b>Forma oddania</b>	Użyczenie
<b>Okres umowy</b>	Na czas nieoznaczony
<b>Termin wnoszenia opłat</b>	Nie dotyczy
<b>Wysokość czynszu</b>	Nie dotyczy
<b>Uwagi:</b>	Wszelkie ciężary publiczne i opłaty z tytułu użyczonej nieruchomości ponosi Biorący w używanie.

Z up. Burmistrza

Robert Zimowski  
II Z-ca Burmistrza



Załącznik nr 6 do Zarządzenia Nr 322/VIII/2022  
Burmistrza Jarocina z dnia 2 grudnia 2022 r.  
w sprawie ogłoszenia wykazu nieruchomości poł.  
w Radlinie przeznaczonej do oddania w użyczenie

## WYKAZ

nieruchomości położonej w Radlinie przeznaczonej do oddania w użyczenie

<b>Położenie i adres nieruchomości</b>	Radlin 31B
<b>Oznaczenie nieruchomości gruntowej według katastru</b>	Część działki nr 151/11 o pow. 0,3100 ha (Kl. Bi - 0,3100 ha) Obręb: Radlin, Ark. m. 2
<b>Nr księgi wieczystej</b>	KZ1J/00024037/9
<b>Opis nieruchomości stanowiącej przedmiot użyczenia oraz przeznaczenie przedmiotu użyczenia</b>	Część działki zabudowanej budynkiem użyteczności publicznej o pow. użyczenia gruntu 0,0341 ha oraz powierzchni budynku, która podlega użyczeniu - 71,93 m <sup>2</sup> - na cele statutowe Ochotniczej Straży Pożarnej w Radlinie.
<b>Forma oddania</b>	Użyczenie
<b>Okres umowy</b>	Na czas nieoznaczony
<b>Termin wnoszenia opłat</b>	Nie dotyczy
<b>Wysokość czynszu</b>	Nie dotyczy
<b>Uwagi:</b>	Wszelkie ciężary publiczne i opłaty z tytułu użyczonej nieruchomości ponosi Biorący w używanie.


Z up. Burmistrza  
Robert Tarkenton  
II Z-ca Burmistrza

Załącznik nr 7 do Zarządzenia Nr 322/VIII/2022  
Burmistrza Jarocina z dnia 2 grudnia 2022r.  
w sprawie ogłoszenia wykazu nieruchomości poł.  
w Zakrzewie przeznaczonej do oddania w użyczenie

## WYKAZ

nieruchomości położonej w Zakrzewie przeznaczonej do oddania w użyczenie

<b>Położenie i adres nieruchomości</b>	Zakrzew 38
<b>Oznaczenie nieruchomości gruntowej według katastru</b>	Działka nr 41/1 o pow. 0,0200 ha (Kl. Bi - 0,0200 ha) Obręb: Zakrzew, Ark. m. 1
<b>Nr księgi wieczystej</b>	KZ1J/00035177/2
<b>Opis nieruchomości stanowiącej przedmiot użyczenia oraz przeznaczenie przedmiotu użyczenia</b>	Działka zabudowana budynkiem użyteczności publicznej o pow. użyczenia gruntu 0,0200 ha oraz powierzchni budynku, która podlega użyczeniu - 62,00 m <sup>2</sup> - na cele statutowe Ochotniczej Straży Pożarnej w Zakrzewie.
<b>Forma oddania</b>	Użyczenie
<b>Okres umowy</b>	Na czas nieoznaczony
<b>Termin wnoszenia opłat</b>	Nie dotyczy
<b>Wysokość czynszu</b>	Nie dotyczy
<b>Uwagi:</b>	Wszelkie ciężary publiczne i opłaty z tytułu użyczonej nieruchomości ponosi Biorący w używanie.

Z up. Burmistrza  
  
Robert Ziolkowski  
II Z-ca Burmistrza





Załącznik nr 8 do Zarządzenia Nr 322/VIII/2022  
Burmistrza Jarocina z dnia 2 grudnia 2022 r.  
w sprawie ogłoszenia wykazu nieruchomości poł.  
w Hilarowie przeznaczonej do oddania w użyczenie

## WYKAZ

nieruchomości położonej w Hilarowie przeznaczonej do oddania w użyczenie

<b>Położenie i adres nieruchomości</b>	Hilarów 18C
<b>Oznaczenie nieruchomości gruntowej według katastru</b>	Część działki nr 124/42 o pow. 0,0534 ha (Kl. Bi - 0,0534 ha) Obręb: Bachorzew, Ark. m. 1
<b>Nr księgi wieczystej</b>	KZ1J/00035483/0
<b>Opis nieruchomości stanowiącej przedmiot użyczenia oraz przeznaczenie przedmiotu użyczenia</b>	Działka zabudowana budynkiem użyteczności publicznej o pow. użyczenia gruntu 0,0091 ha oraz powierzchni użytkowej budynku, która podlega użyczeniu - 31,30 m <sup>2</sup> - na cele statutowe Ochotniczej Straży Pożarnej w Hilarowie.
<b>Forma oddania</b>	Użyczenie
<b>Okres umowy</b>	Na czas nieoznaczony
<b>Termin wnoszenia opłat</b>	Nie dotyczy
<b>Wysokość czynszu</b>	Nie dotyczy
<b>Uwagi:</b>	Wszelkie ciężary publiczne i opłaty z tytułu użyczonej nieruchomości ponosi Biorący w używanie.

Z up. Burmistrza  
Robert [imię] [nazwisko]  
II Z-ca Burmistrza

Załącznik nr 9 do Zarządzenia Nr 322/VIII/2022  
Burmistrza Jarocina z dnia 2 grudnia 2022 r.  
w sprawie ogłoszenia wykazu nieruchomości poł.  
w Osieku przeznaczonej do oddania w użyczenie

## WYKAZ

nieruchomości położonej w Osieku przeznaczonej do oddania w użyczenie

<b>Położenie i adres nieruchomości</b>	Osiek 46B
<b>Oznaczenie nieruchomości gruntowej według katastru</b>	Część działki nr 69/1 o pow. 0,1259 ha (Kl. Bi - 0,1259 ha) Obręb: Osiek-Cząszczew, Ark. m. 1
<b>Nr księgi wieczystej</b>	KZ1J/00009902/3
<b>Opis nieruchomości stanowiącej przedmiot użyczenia oraz przeznaczenie przedmiotu użyczenia</b>	Część działki zabudowanej budynkiem użyteczności publicznej o pow. użyczenia gruntu 0,0277 ha oraz powierzchni budynku, która podlega użyczeniu - 52,57 m <sup>2</sup> - na cele statutowe Ochotniczej Straży Pożarnej w Osieku.
<b>Forma oddania</b>	Użyczenie
<b>Okres umowy</b>	Na czas nieoznaczony
<b>Termin wnoszenia opłat</b>	Nie dotyczy
<b>Wysokość czynszu</b>	Nie dotyczy
<b>Uwagi:</b>	Wszelkie ciężary publiczne i opłaty z tytułu użyczonej nieruchomości ponosi Biorący w używanie.


Z up. Burmistrza  
Robert Ziobko  
II Z-ca Burmistrza

Załącznik nr 10 do Zarządzenia Nr 322/VIII/2022  
Burmistrza Jarocina z dnia 2 grudnia 2022 r.  
w sprawie ogłoszenia wykazu nieruchomości poł.  
w Mieszkowie przeznaczonej do oddania w użyczenie

## WYKAZ

nieruchomości położonej w Mieszkowie przeznaczonej do oddania w użyczenie

<b>Położenie i adres nieruchomości</b>	Mieszków, ul. Dworcowa 11
<b>Oznaczenie nieruchomości gruntowej według katastru</b>	Działka nr 304/41 o pow. 0,1529 ha (Kl. Bi -0,1529 ha) Obręb: Mieszków, Ark. m. 1
<b>Nr księgi wieczystej</b>	KZ1J/00024383/9
<b>Opis nieruchomości stanowiącej przedmiot użyczenia oraz przeznaczenie przedmiotu użyczenia</b>	Działka zabudowana budynkiem użyteczności publicznej o pow. użyczenia gruntu 0,1529 ha oraz powierzchni budynku, która podlega użyczeniu - 193,00 m <sup>2</sup> - na cele statutowe Ochotniczej Straży Pożarnej im. Gen. Stanisława Taczaka w Mieszkowie.
<b>Forma oddania</b>	Użyczenie
<b>Okres umowy</b>	Na czas nieoznaczony
<b>Termin wnoszenia opłat</b>	Nie dotyczy
<b>Wysokość czynszu</b>	Nie dotyczy
<b>Uwagi:</b>	Wszelkie ciężary publiczne i opłaty z tytułu użyczonej nieruchomości ponosi Biorący w używanie.

Z up. Burmistrza  
  
Robert Zimowski  
II Z-ca Burmistrza

